



COMUNITA' MONTANA DI VALLE CAMONICA
Servizio Foreste e Bonifica Montana



PROGETTO ESECUTIVO
OCDPC 558/2018 - PIANO DEGLI INTERVENTI 2021

**INTERVENTO LN 145 - 2019 - 558 - BS - 154
RIPRISTINO VIABILITA' FORESTALE IN COMUNE DI INCUDINE
CUP G87H21001550002**

Tavola:

4

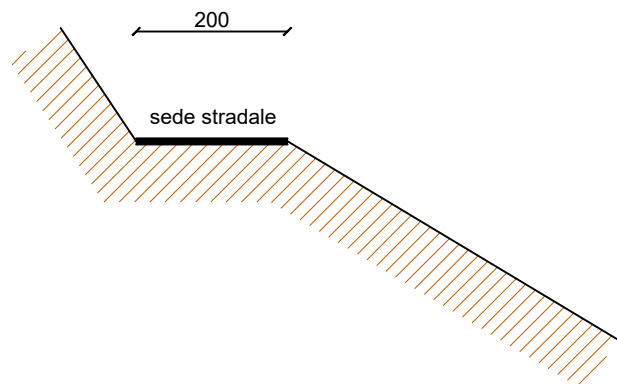
- SEZIONI
scala 1:100
- PROSPETTI
scala 1:100

Il progettista:
(Geom. Caterina Delaidelli)

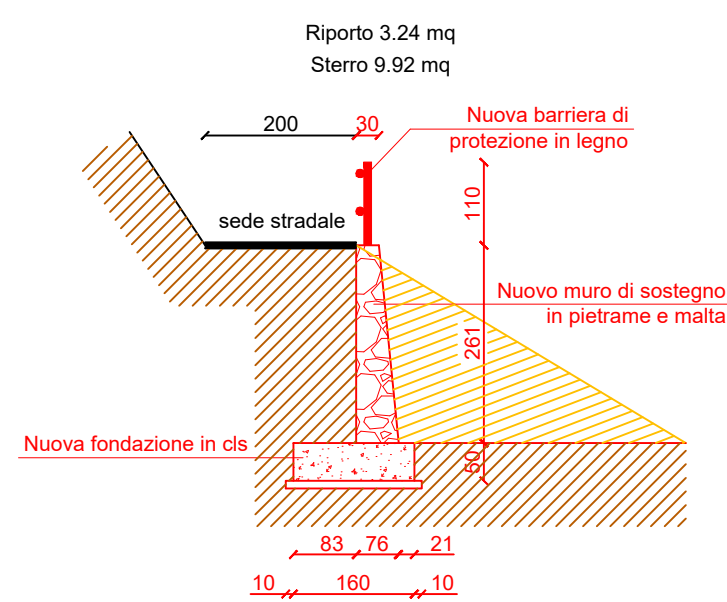
Visto:
Il Direttore del Servizio
Foreste e Bonifica Montana
(Dott. For. Gian Battista Sangalli)

Breno li, 4 novembre 2021

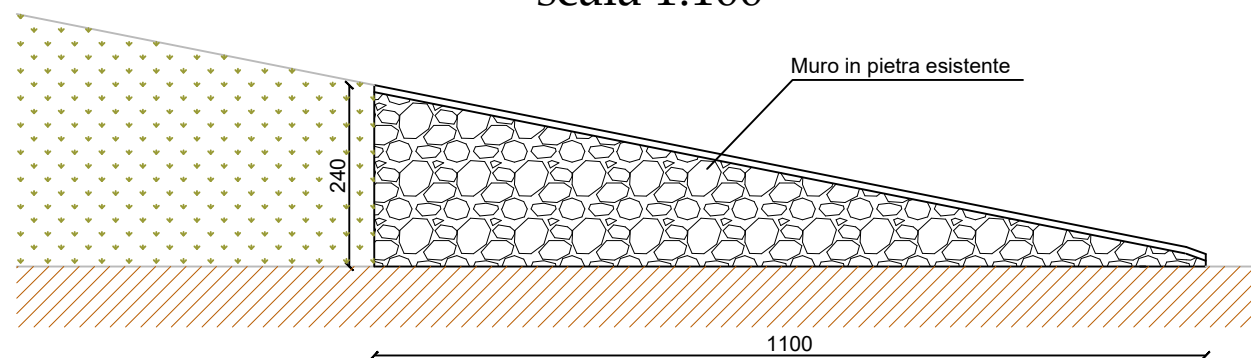
Sezione n° 6 di rilievo
scala 1:100



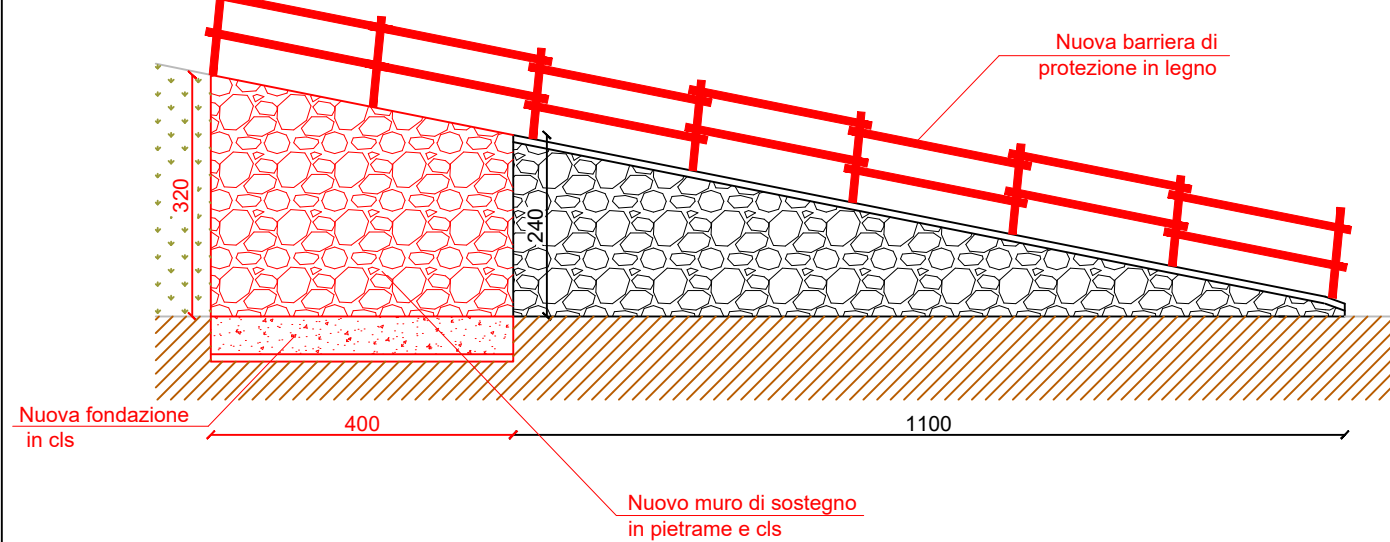
Sezione n° 6 di progetto
scala 1:100



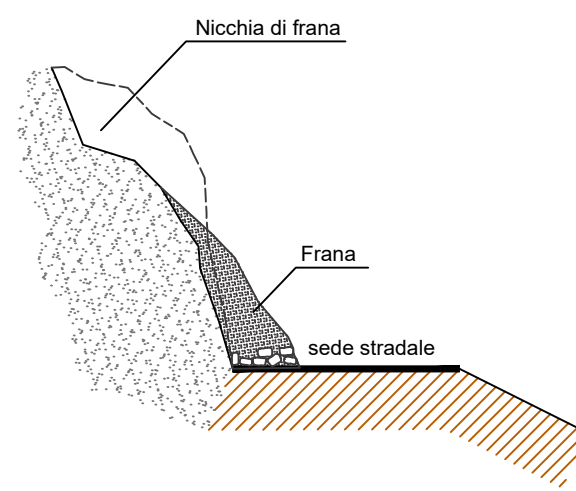
Prospetto tratto n° 9
di rilievo
scala 1:100



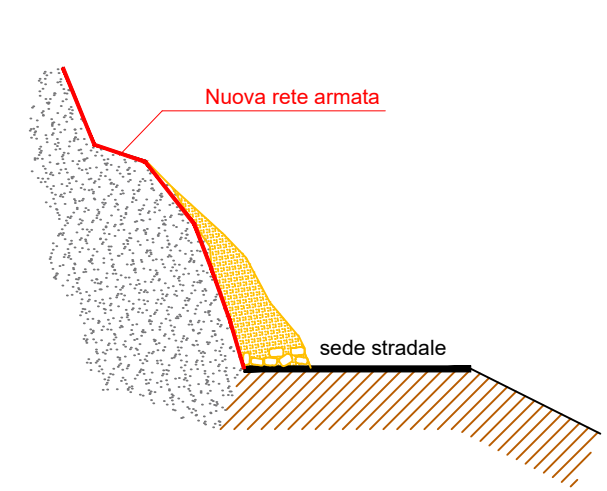
Prospetto tratto n° 9
di progetto
scala 1:100



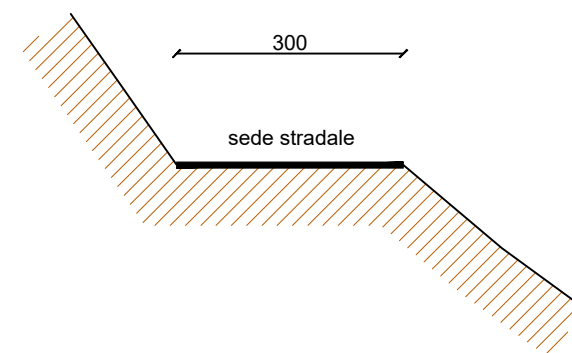
Sezione n° 1 di rilievo
scala 1:100



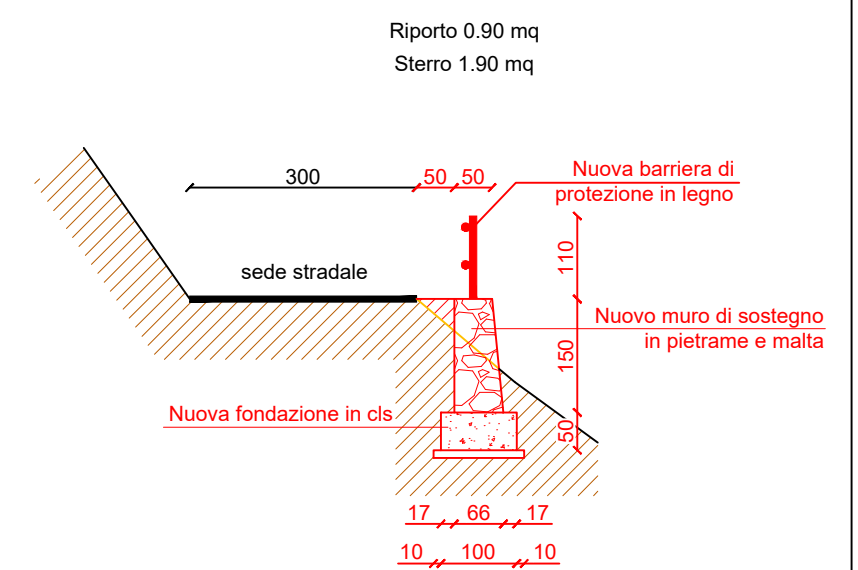
Sezione n° 1 di progetto
scala 1:100



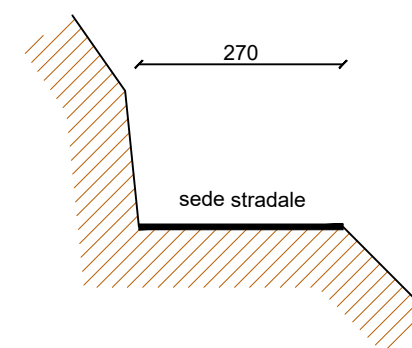
Sezione n° 2 di rilievo
scala 1:100



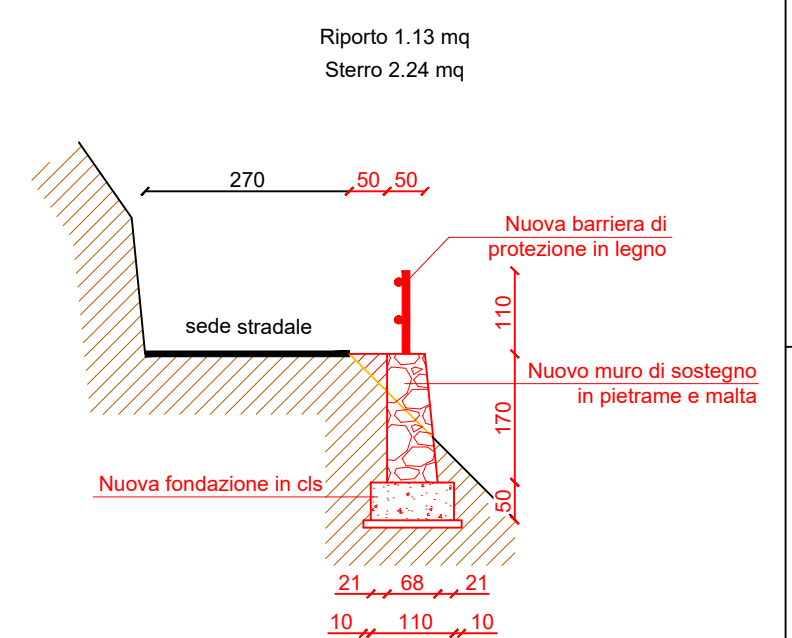
Sezione n° 2 di progetto
scala 1:100



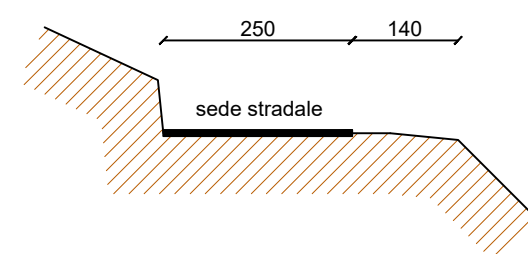
Sezione n° 3 di rilievo
scala 1:100



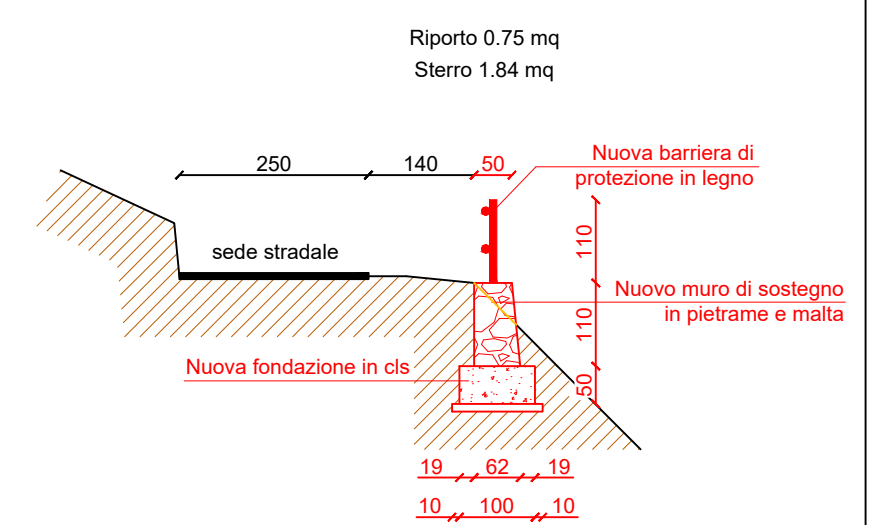
Sezione n° 3 di progetto
scala 1:100



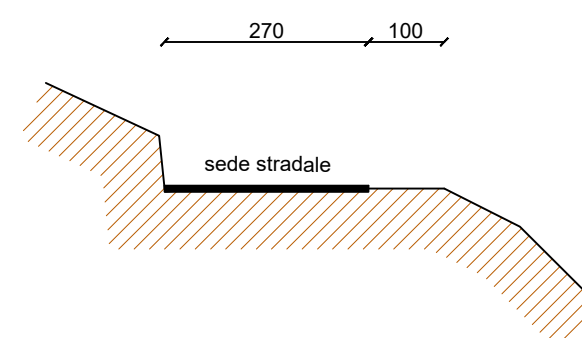
Sezione n° 4 di rilievo
scala 1:100



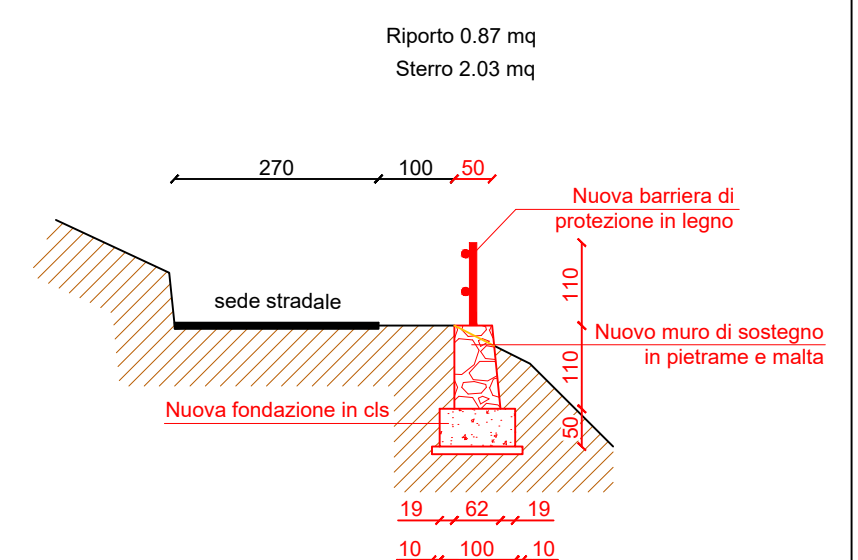
Sezione n° 4 di progetto
scala 1:100



Sezione n° 5 di rilievo
scala 1:100



Sezione n° 5 di progetto
scala 1:100



LEGENDA SEZIONI:

- SCAVI E DEMOLIZIONI
- REINTERRI E NUOVE OPERE